












# Anschriften und Öffnungszeiten der Stempelstellen

## Eifel-Camino von Andernach-Namedy nach Trier










Stand: 06.06.2025

Sämtliche Angaben können sich jederzeit ändern; für die Richtigkeit kann nicht garantiert werden.

<p><b>Fornich</b></p> 	<p>Fornicher Hof (alte Schützenhalle) Fornicher Weg 3 Bitte klingeln oder die an der Tür angegebene Telefonnummer anrufen. Die Eigentümerin ist meistens anwesend.</p>
<p><b>Namedy</b></p> 	<p>Bistro Tifelia Hauptstraße 108 <a href="#">Öffnungszeiten</a></p>
<p><b>Andernach</b></p> 	<p>Katholische Pfarrkirche Maria Himmelfahrt (Mariendom) <a href="#">Öffnungszeiten</a> Der Stempel befindet sich im Eingangsbereich auf der linken Seite.</p> <p>Katholisches Pfarramt Maria Himmelfahrt AgrippasträÙe 13 <a href="#">Öffnungszeiten</a></p> <p>Tourist-Information Hochstraße 80 <a href="#">Öffnungszeiten</a></p> <p>Geysir-Erlebniszentrum Konrad-Adenauer-Allee 40 <a href="#">Öffnungszeiten</a></p> <p>Gaststätte Trampolino Stadionstraße 89 <b>Aktuell ist die Stempelstelle geschlossen.</b></p>
<p><b>Andernach</b></p> 	<p>St. Nikolaus-Stiftshospital Ernestus-Platz 1 Den Stempel erhält man am Empfang.</p>

<p><b>Miesenheim</b></p> 	<p>Franz Blaeser Im Brandweiher Franz Blaeser Im Brandweiher 1</p> <p>Katholische Pfarrkirche St. Kastor Grabenstraße Der Stempel befindet sich in einem Kasten vor der Kirche auf der linken Seite.</p> <p>Landhaus Konditorei Ulrike Schmitz Ringstraße 30 <a href="#">Öffnungszeiten</a></p>
<p><b>Plaidt</b></p> 	<p>Gemeindebüro Alter Kirchplatz 5 <a href="#">Öffnungszeiten</a></p> <p>Gasthof Zur Krone Bahnhofstraße 37 <a href="#">Öffnungszeiten</a></p>
<p><b>Kretz</b></p> 	<p>Katholische Pfarrkirche St. Marien Hauptstraße 34 Der Stempel befindet sich in einem Kästchen links neben dem Eingang zur Kirche und ist rund um die Uhr erreichbar.</p>
<p><b>Kruft</b></p> 	<p>Gemeindebüro Kolpingplatz 1 <a href="#">Öffnungszeiten</a></p> <p>Eifeler Backstube Gemein Hohlstraße 1 <a href="#">Öffnungszeiten</a></p>
<p><b>Fraukirch</b></p> 	<p>Wallfahrtskirche Fraukirch</p>
<p><b>Thür</b></p> 	<p>Ehemalige Pilgerherberge „Zur Pilgerschnecke“ Unterdorfstraße 16</p>
<p><b>Mayen</b></p> 	<p>Katholisches Pfarramt der Pfarreiengemeinschaft Mayen Kirchplatz 11 <a href="#">Öffnungszeiten</a></p>



<p><b>Mayen</b></p> 	<p>Tourist-Info Boemundring 1 <a href="#">Öffnungszeiten</a></p> <p>Erlebniswelten Grubenfeld An den Mühlsteinen 7 <a href="#">Öffnungszeiten</a></p>
<p><b>Mayen</b></p> 	<p>Verbandsgemeindeverwaltung Vordereifel Kelberger Straße 26 <a href="#">Öffnungszeiten</a></p>
<p><b>Monreal</b></p> 	<p>Katholische Pfarrkirche zum Heiligen Kreuz Kirchstraße 10</p>
<p><b>Monreal</b></p> 	<p>Café Plüsch Obertorstraße 14 <a href="#">Öffnungszeiten</a></p>
<p><b>Urmersbach</b></p> 	<p>Gasthof Briese Im Acker 1 <a href="#">Öffnungszeiten</a></p>
<p><b>Kaisersesch</b></p> 	<p>Pilgerzimmer <a href="#">Kontaktdaten</a></p> <p>Mehrgenerationenhaus Schieferland Kaisersesch Bahnhofstraße 47 <a href="#">Öffnungszeiten</a></p> <p>Touristik-Büro Am Römerturm 2 <a href="#">Öffnungszeiten</a></p> <p>Waldkapelle Bahnhofstraße 63 Der Stempel befindet sich rechts neben dem Eingang. <a href="#">Öffnungszeiten</a></p>

<p><b>Leienkaul</b></p> 	<p>Kloster Maria Martental Buch- und Kunsthandlung</p> <p>Wallfahrtskirche <a href="#">Öffnungszeiten</a></p>
<p><b>Aflfen</b></p> 	<p>Kriegergedächtniskapelle Kapellenstraße</p>
<p><b>Aflfen</b></p> 	<p>Katholische Pfarrkirche St. Johannes der Täufer Pfarrweg</p>
<p><b>Driesch</b></p> 	<p>Wallfahrtskirche Mater Dolorosa Rudolf-Schneiders-Straße 10-12</p>
<p><b>Lutzerath</b></p> 	<p>Hotel-Restaurant Maas Trierer Straße 30</p>
<p><b>Kennfus</b></p> 	<p>Katholische Fialkirche St. Maria Moselblickstraße 3</p> <p>Landhaus-Pension Bad Bertrich Hauptstraße 42</p>
<p><b>Bad Bertrich</b></p> 	<p>Tourist-Information Kurfürstenstraße 32 <a href="#">Öffnungszeiten</a></p>
<p><b>Hontheim</b></p> 	<p>Katholische Pfarrkirche St. Margaretha Kirchstraße</p>
<p><b>Olkenbach</b></p> 	<p>Kapelle Olkenbach Heinzerather Straße</p>






<p><b>Bausendorf</b></p> 	<p>Katholische Pfarrkirche St. Servatius Wythenbachstraße 7-1</p>
<p><b>Wittlich</b></p> 	<p>Katholische Pfarrkirche St. Markus Karrstraße 14</p> <p>Katholisches Pfarramt St. Markus Karrstraße 14</p>
<p><b>Wittlich</b></p> 	<p>Restaurant Daus Karrstraße 19 täglich ab 11:00 Uhr, Mi Ruhetag</p>
<p><b>Klausen</b></p>  	<p>Katholisches Pfarramt Maria Heimsuchung Am Augustiner Platz</p>
<p><b>Klausen</b></p>  	<p>Pilgerherberge „Eberhardsklause“ / Dorfladen Eberhardstraße 3 <a href="#">Öffnungszeiten</a></p>
<p><b>Klausen</b></p> 	<p>Kiosk an der Wallfahrtskirche Eberhardstraße</p>
<p><b>Klüsserath</b></p> 	<p>Wetterstation Klüsserath (24/7-Stempelstation)</p> <p>Karl-Heinz Lentes Mittelstraße 99</p>

<p><b>Klüsserath</b></p> 	<p>Katholische Pfarrkirche Rosenkranzkönigin Kirchstraße</p> <p>Tourist-Info im Gemeindezentrum „Alte Ökonomie“ Kirchstraße 3 <a href="#">Öffnungszeiten</a></p>
<p><b>Klüsserath</b></p> 	<p>Haus der Krippen - Domus Praeseptorium Hauptstraße 83 <a href="#">Öffnungszeiten</a></p>
<p><b>Klüsserath</b></p> 	<p>Ferienweingut Berweiler Mittelstraße 109</p>
<p><b>Ensch</b></p> 	<p>Bistro Enscher Stübchen Martinstraße 21 <a href="#">Öffnungszeiten</a></p>
<p><b>Schleich</b></p> 	<p>Hotel &amp; Restaurant Zum Schleichner Kuckuck Moselweinstraße 10 <a href="#">Öffnungszeiten</a></p> <p>Schleich liegt nicht direkt am Mosel-Camino.</p>
<p><b>Schweich</b></p> 	<p>Katholisches Pfarramt St. Martin Klosterstraße 1b <a href="#">Öffnungszeiten</a></p> <p>Backwaren Peters Brückenstraße 89 (Kirchplatz) <a href="#">Öffnungszeiten</a></p>
<p><b>Schweich</b></p>  	<p>Tourist-Info Brückenstraße 46 <a href="#">Öffnungszeiten</a></p>
<p><b>Schweich</b></p> 	<p>24/7-Stempelstation Wolfgang Welter Langfuhr 3. Haus auf der rechten Seite (100 m vom Mosel-Camino)</p>
<p><b>Schweich</b></p> 	<p>Hotel Restaurant Leinenhof Leinenhof 5</p>

<p><b>Speicher</b></p> 	<p>Casa de Peregrinos (ca. 16 km vom Camino entfernt) Bei den Tongruben 4</p>
<p><b>Trier-Quint</b></p> 	<p>24/7-Stempelstation MaxXhof Trier Adolf-Krämer-Weg Der Stempel befindet sich in einem umgebauten Vogelnistkasten kurz hinter der Einbiegung in den Adolf-Krämer-Weg.</p>
<p><b>Trier-Ehrang</b></p> 	<p>Katholische Pfarrkirche St. Peter Oberstraße 65 Bitte den Eingang auf der gegenüber liegenden Seite (Bernd-Bohr-Platz) nutzen. Der Stempel befindet sich an der Marienstatue gegenüber dem Eingang.</p>
<p><b>Trier Biewer</b></p> 	<p>Katholische Pfarrkirche St. Jakobus Biewerer Straße 116</p>
<p><b>Trier-Biewer</b></p> 	<p>Gasthaus Cramés Biewerer Straße 70 <a href="#">Öffnungszeiten</a></p>
<p><b>Trier</b></p> 	<p>Teppichgalerie Grotokowski Paulinstraße 5 (Nähe Porta Nigra) <a href="#">Öffnungszeiten</a>  Pilgerbüro in der Domininformation Liebfrauenstraße 12/Ecke Domfreihof <a href="#">Öffnungszeiten</a></p>
<p><b>Trier</b></p> 	<p>Päpstliche Basilika minor Liebfrauen Liebfrauenstraße 2</p>
<p><b>Trier</b></p> 	<p>Dom St. Peter (Sakristei) Liebfrauenstraße 12 ... mit etwas Glück vor und nach den Gottesdiensten.</p>
<p><b>Trier</b></p> 	<p>Pilgerunterkunft Familie Lehnart Zuckerbergstraße 29</p>

<p><b>Trier</b> Konstantin-Basilika Evgl. Kirche „Zum Erlöser“</p>	<p>Konstantin-Basilika Konstantinplatz 10 <a href="#">Öffnungszeiten</a></p>
<p><b>Trier</b></p> 	<p>Benediktinerabtei St. Matthias Matthiasstraße 85 Den Stempel erhält man im Klosterladen. <a href="#">Öffnungszeiten</a></p> <p>Außerdem ist der Stempel an der Klosterpforte (bitte klingeln, täglich außer Do, Sa, So) sowie im Pilgerbüro (Eingang rechts vom Klosterladen in einer Ecke, unregelmäßig von Ehrenamtlichen besetzt) erhältlich.</p>
<p><b>Trier</b></p> 	<p>Erzbruderschaft des Heiligen Matthias Matthiasstraße 85 Den Stempel gibt es vor und nach den Gottesdiensten bei der Erzbruderschaft neben dem Klosterladen.</p>

## Zubringerwege

<p><b>Saffig</b></p> 	<p>Gemeindeverwaltung Ochtendunger Str. 10 <a href="#">Öffnungszeiten</a></p>
<p><b>Nickenich</b></p> 	<p>Gemeindebüro Kirchstraße 2 <a href="#">Öffnungszeiten</a></p> <p>Hotel Burgklause Hauptstraße 78</p>
<p><b>Maria Laach</b></p> 	<p>Kloster Maria Laach ars liturgica - Buch und Kunsthandlung <a href="#">Öffnungszeiten</a></p>
<p><b>Obermendig</b></p> 	<p>Ehemalige Pilgerherberge In den Mühlwiesen Der Stempel befindet sich in einem Kästchen an der Hauswand.</p>
<p><b>Niedermendig</b></p> 	<p>Katholisches Pfarramt St. Barbara Kirchstraße 20 <a href="#">Öffnungszeiten</a></p>

	<p>Stadtverwaltung - Bürgerbüro          Marktplatz 3  <a href="#">Öffnungszeiten</a></p>
<p><b>Kottenheim</b></p> 	<p>Supermarkt „nah und gut Kluwig“          Hausener Straße 1  <a href="#">Öffnungszeiten</a></p>
<p><b>Lonnig</b></p> 	<p>Katholische Pfarrkirche St. Jakobus d.Ä.          An der Kirche          Der Stempel befindet sich am Schriftenstand.</p>
<p><b>Münstermaifeld</b></p> 	<p>Stiftskirche St. Martin und St. Severus          Münsterplatz 3          Tourist-Information          Münsterplatz 6  <a href="#">Öffnungszeiten</a></p>
<p><b>Polch</b></p> 	<p>Gaststätte Alter Bahnhof          Am Bahnhof 5</p>